

Πεδίο Καλόβρυση - Kalovrisi Crag

A/A	ΔΙΑΔΡΟΜΗ	ΔΥΣΚΟΛΙΑ	ΑΝΑΠΤΥΓΜΑ	ΑΣΦΑΛΕΙΕΣ
1	GURUNG	7c+	15m	9
2	CAMNHADK	6b	15m	7
3	46	7a+	22m	9
4	ΜΟΝΟΔΑΚΤΥΛΟΣ	6a+	25m	10
5	ΦΤΕΡΟΥΓΑ	6c+	20m	9
6	6.ΜΕΝΗΡ	7a/7a+	18m	9
7	ΟΒΕΛIX	6c+	16m	8
8	ΙΝΤΕΡIX	7a	15m	8
9	ΤΡΥΠΑ-ΤΡΥΠΑ	6c+	12m	6
10	ΔΕΝΤΡΟΣΚΑΡΦΑΛΛΙΤΗΣ	6b+	12m	5



Η επιλογή της Κόνιτσα για την εγκατάσταση της Σχολής κατάρτισης επαγγελματιών για τα extreme sports

Η περιφέρεια Ηπείρου εξέτασε, στην επικράτεια της, το σύνολο των πιθανών θέσεων δημιουργίας της εν λόγω σχολής και κατέληξε στην πόλη της Κόνιτσα για τους ακόλουθους λόγους:

- Η Κόνιτσα περιβάλλεται από το όρος Σμόλικα (2637 μ.) το δεύτερο ψηλότερο βουνό της Ελλάδας, το όρος Γράμμος (2520 μ.), το τέταρτο ψηλότερο στην Ελλάδα, το όρος Τύμφη ή Γκαμήλα (2497 μ.), το έκτο ψηλότερο στην Ελλάδα.
- Δίπλα της έχουμε την **χαράδρα του Αώου ποταμού** και σε απόσταση 8 χιλ. έχουμε την χαράδρα του Βίκου.
- Δίπλα της περνά ο **ποταμός Αώος** που είναι ένα από τα **τρία καλύτερα ποτάμια** της Ευρώπης για το **Kayak**.
- Το ύψωμα «Προφήτης Ηλίας» πάνω από την πόλη είναι το **καλύτερο σημείο στην Ελλάδα πώσης Αλεξιπτώτου Πλαγιάς** διότι οι ανεμοπτεριστές ανεβαίνοντας στα 9.000 πόδια μπορούν να δουν την **χαράδρα του Αώου και του Βίκου**, την **δρακόλιμνη της Τύμφης και του Σμόλικα**, τον ποταμό Αώο και το πέρασμά του στην Αλβανία, το όρος Γράμμος, την τραπεζίτσα κλπ. Δηλαδή ένα ανάγλυφο τοπίου μοναδικό στον κόσμο.
- Ο **Αώος ποταμός** και ο παραπόταμος αυτού ο **Βοϊδομάτης** χρησιμοποιούνται για το **Rafting**.
- Τα συνολικά **5 αναρριχτικά πεδία** της περιοχής φιλοξενούν **150 αναρριχτικές διαδρομές** για το **Rock Climbing** και ο Σμόλικας και η Τύμφη ή Γκαμήλα είναι ιδανικά για το **Ski Touring, Mountaineering και Ice Climbing**. Επίσης στην Κόνιτσα έχουμε την πρώτη στην Ελλάδα **Via Ferrata** που είναι εγκατεστημένη μέσα στην **χαράδρα του Αώου**.
- Ο **Αώος ποταμός** και ο παραπόταμος αυτού ο **Βοϊδομάτης** είναι από τα **ποιο καθαρά ποτάμια της Ευρώπης** με μεγάλο αριθμό ψαριών, κυρίως άγριας πέστροφας, και δέχονται κάθε χρόνο πολλούς ερασιτέχνες ψαράδες (χομπιστές) από την Ευρώπη και την Αμερική που ψαρεύουν με την μέθοδο του **Fly Fishing** (και όλοι αυτοί επιζητούν τοπικούς «Οδηγούς» για Fly Fishing που δυστυχώς δεν υπάρχουν).
- Στην Κόνιτσα υπάρχει το **Αναγνωστοπούλειο Ίδρυμα** με ένα σύνολο κτιριακών εγκαταστάσεων που βρίσκονται σε έκταση 450 στρεμμάτων. Από αυτές παραχωρήθηκε στην Περιφέρεια Ηπείρου το κεντρικό κτίριο 2.000 τμ. (ισόγειο 1.000 τμ. και 1ος όροφος 1.000 τμ) για την φιλοξενία της Σχολής κατάρτισης επαγγελματιών για τα **extreme sports**.

Οι μορφές τουρισμού που αναπτύσσουμε στην Κόνιτσα για μεμονωμένους - οικογένειες & groups είναι:

- **Διακοπές στη φύση** / Εκδρομές παρατήρησης της φύσης, Περιηγήσεις πεταλούδων, διαδρομές πεζοπορίας και αμέτρητα ορεινά μονοπάτια
- **Διακοπές Πολιτισμού** (Μοναστήρια και Γεφύρια, Μουσεία, Νερόμυλοι, κλπ)
- **Γαστρονομία**

ΔΡΑΣΤΗΡΙΟΤΗΤΕΣ

Πεζοπορία - Ορειβασία	Offroad (Enduro, 4x4)	Αλεξιπτωτο πλαγιάς
River trekking	Ορειβατικό σκι	Τοξοβολία
Ψάρεμα με μύγα	Σκι πίστας	Αναρρίκηση
Παρατήρηση φύσης	Snowboard	Κατάβαση φαραγγίων
Ποδήλατο βουνού	Καγιάκ	Ορεινό τρέξιμο
Ιππασία αναψυχής	Ράφτινγκ	Via ferrata
		Ιαματικά λουτρά



11. Πεδίο Αμάρντος - Amarantos Crag

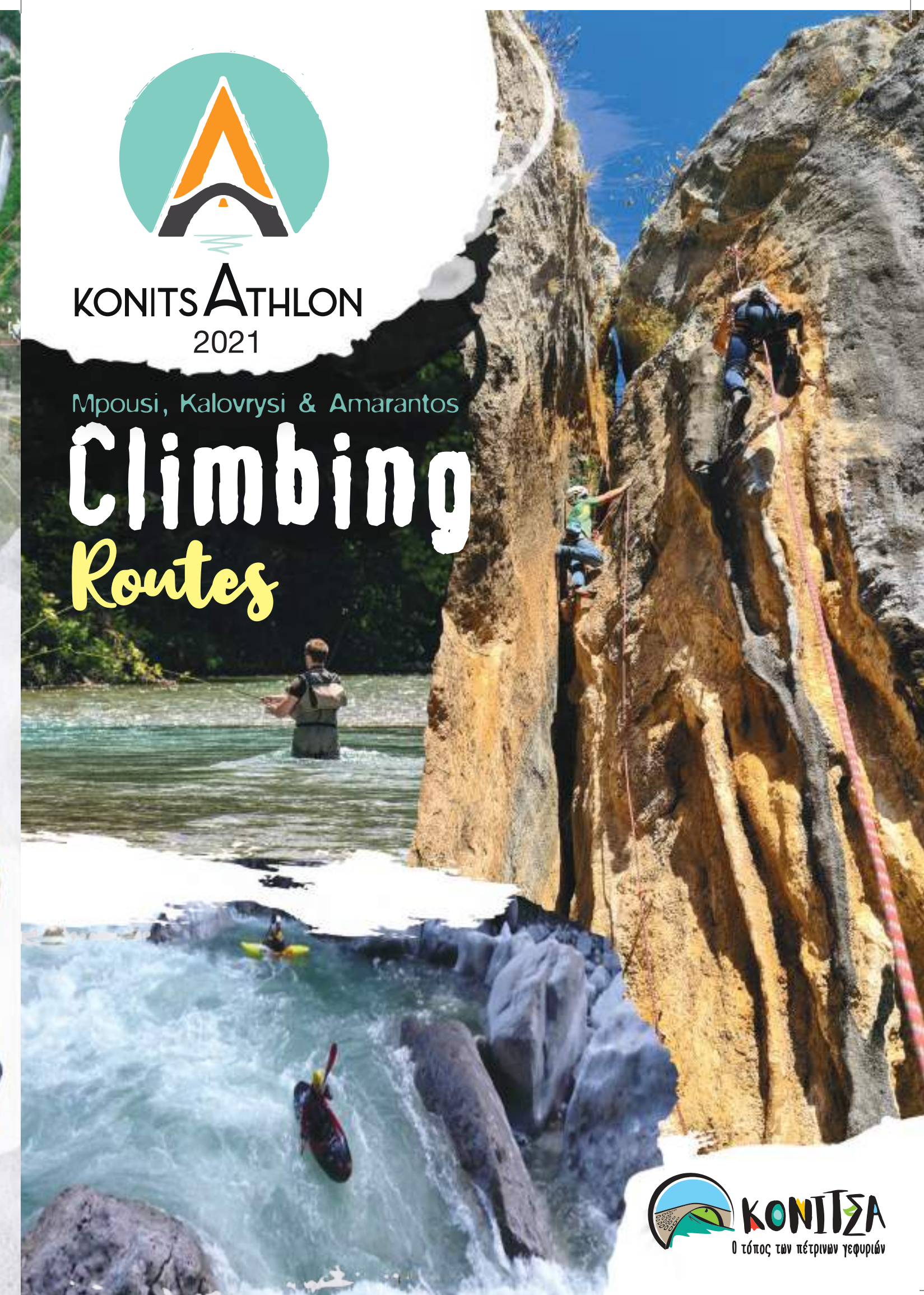
A/A	ΔΙΑΔΡΟΜΗ	ΔΥΣΚΟΛΙΑ	ΑΝΑΠΤΥΓΜΑ	ΑΣΦΑΛΕΙΕΣ
1	ΒΟΥΡΝΟΥΖΙ AVE.	6b+	11m	8
2	ΠΕΤΡΙΝΟ	6b	15m	9
3	ΒΙΚΤΩΡΙΑ	6a+	15m	9
4	SECRET	6a+	16m	8
5	ΣΠΑΣΜΕΝΟ ΤΡΥΠΑΝΙ	6a	16m	8
6	ΚΟΥΓΟΥΛΙΣ ROUTE	6a	15m	7
7	ΠΟΤΕ ΤΟ ΧΕΙΜΩΝΑ	6c	15m	7
8	ΖΙΑΚΟΣ DINNER	6b	17m	9
9	ΔΙΑΕΡΟ	5c	14m	6
10	ΚΑΤΙ ΛΕΓΕΙ	6c+/7a	15m	8



Δήμος Κόνιτσα  
Πλατεία Δημαρχείου, Κόνιτσα  
Τ.Κ. 44100, Ήπειρος, Ελλάδα  
Τηλ: 26553 60300, 26553 60326, Φαξ: 26550 24000  
[www.konitsa.gr](http://www.konitsa.gr) - [www.konitsathon.gr](http://www.konitsathon.gr)



Mpousi, Kalovrysi & Amarantos  
**Climbing Routes**



# Αναρριχητικά Πεδία Κόνιτσα



## 1. Τομέας Κολλονέλο Βόρειος – Sector Collonelo North




A/A	ΔΙΑΔΡΟΜΗ	ΔΥΣΚΟΛΙΑ	ΑΝΑΠΤΥΓΜΑ	ΑΣΦΑΛΕΙΕΣ
1	ΠΛΑΙΕ ΤΩΝ ΑΡΧΑΡΙΩΝ	5c	24m	11
2	ΖΕΥΞΗ	6c+	23m	11
3	IRIS	5c	25m	12
4	COLLONELO	6b	23m	10
5	DIRECT	6b+	21m	9
6	ΤΟΣΟ	6a+	20m	8
7	ΤΟ ΜΠΑΖΟ	5c	19m	8

## 2. Τομέας – Sector River Side

A/A	ΔΙΑΔΡΟΜΗ	ΔΥΣΚΟΛΙΑ	ΑΝΑΠΤΥΓΜΑ	ΑΣΦΑΛΕΙΕΣ
1	ΓΥΝΑΙΚΙΑ ΥΠΟΘΕΣΗ	6b	15m	7
2	ΑΝΤΖΟΥΛΙΝΑΚΙ	6b+/6c	16m	8
3	ΠΙΘΗΚΑΝΟΡΟΠΟΣ	6c	14m	8
4	RIVERSIDE	6c+	30m	18



## 3. Τομέας Χειμερινά – Sector Chimerina




A/A	ΔΙΑΔΡΟΜΗ	ΔΥΣΚΟΛΙΑ	ΑΝΑΠΤΥΓΜΑ	ΑΣΦΑΛΕΙΕΣ
1	ΓΚΡΙ ΤΗΣ ΠΛΑΚΑΣ	6c	22m	13
2	ΠΑΤΑΚΑΣ	6c+ 7a	15m	8
3	ΠΑΤΕΡ ΓΚΟΜΕΝΙΟΥΣ	6a+	14m	6
4	ΠΑΤΕΡ ΓΚΟΜΕΝΙΟΥΣ ΕΚΤΕΝΤΙΟΝ	6B	14m	8
5	ΚΑΡΑΝΤΙΝΑΣ	6b	17m	9
6	LAS PEKLAS	6a+/6b	20m	10

## 4. Τομέας Εκπαιδευτικά – Sector Ekpedeftika

A/A	ΔΙΑΔΡΟΜΗ	ΔΥΣΚΟΛΙΑ	ΑΝΑΠΤΥΓΜΑ	ΑΣΦΑΛΕΙΕΣ
1	ΓΙΑ ΠΡΟΧΩΡΗΜΕΝΟΥΣ	6a+	18m	7
2	ΔΙΕΔΡΟ ΑΡΧΑΡΙΩΝ	5b	19m	9
3	ΠΛΑΚΑ ΑΡΧΑΡΙΩΝ	5b	19m	9
4	ΕΝΤΡΟ	4c	16m	7
5	ΛΟΞΗ	5a	12m	8



## 5. Τομέας Λιμέρι – Sector Limeri



A/A	ΔΙΑΔΡΟΜΗ	ΔΥΣΚΟΛΙΑ	ΑΝΑΠΤΥΓΜΑ	ΑΣΦΑΛΕΙΕΣ
1	RICCOLO ΔΙΑΟΛΟ	6b+	15m	7
2	GRANDE ΜΟΥΤΡΟ	7a+/b	17m	9
3	ROUSSA	6c+	10m	5
4	LIBERTA	6c+	12m	5
5	RAMON	7a+	12m	5
6	ΑΓΡΙΑ ΣΥΚΑ	7a	13m	5
7	ΤΙΤΙΒΟ	6c+/7a	14m	7
8	TSITSITAS	7a	15m	7
9	BLACK ΜΑΛΒΟ	6c+	16m	7
10	ΕΛΑ ΖΙ ΜΑΜΑ	7a	15m	8
11	BOUSI EXPRESS	7b	16m	9

## 6. Τομέας Αρχή – Sector Archi



A/A	ΔΙΑΔΡΟΜΗ	ΔΥΣΚΟΛΙΑ	ΑΝΑΠΤΥΓΜΑ	ΑΣΦΑΛΕΙΕΣ
1	ΤΟ ΣΟΙ	6c	15m	6
2	Η ΤΡΥΠΑ	6c	15m	7
3	ΔΙΕΔΡΟ	5c	17m	9
4	ΕΥΚΟΛΗ	5b	13m	6
5	ΑΡΧΗ	5b/5c	15m	8
6	ΜΕΣΗ	6a+	14m	7
7	ΤΕΛΟΣ	6a+	15m	6
8	ΜΑΚΕΛΕΙΟ	6b	14m	7
9	ΚΟΝΤΗ ΔΑΨΙΔΑ	7a+/7b	10m	6

## 7. Τομέας Μπούζι – Sector Bouzi



A/A	ΔΙΑΔΡΟΜΗ	ΔΥΣΚΟΛΙΑ	ΑΝΑΠΤΥΓΜΑ	ΑΣΦΑΛΕΙΕΣ
1	ΜΟΝΟΣΑΝΔΑΛΟΣ	6b+	16m	8
2	ΡΑΡΑΛΙΟ	6c+	15m	8

## 8. Τομέας – Sector Bonsai



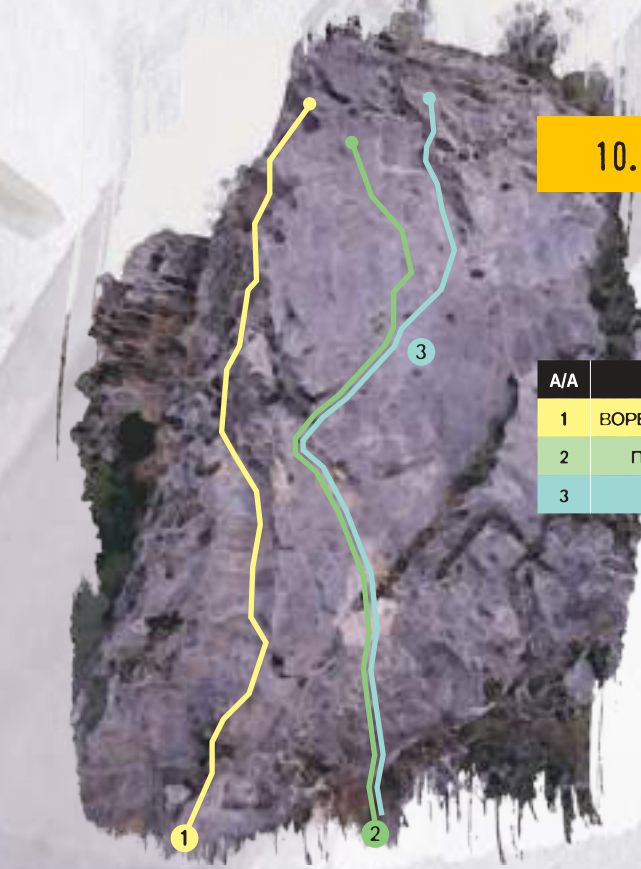
A/A	ΔΙΑΔΡΟΜΗ	ΔΥΣΚΟΛΙΑ	ΑΝΑΠΤΥΓΜΑ	ΑΣΦΑΛΕΙΕΣ
1	ΧΙΟΝΟΡΕΜΑ	5c	18m	10
2	ΑΝΤΙΓΟΝΗ	6b	23m	15
3	BONSAI	6a+	22m	11
4	ΔΩΡΥΛΑΙΩΣ	6b	17m	9
5	ΒΟΥΛΩΜΕΝΟ ΜΑΤΙ	6a+	18m	9
6	PETT DOULFERIEN	6a+	19m	9

## 9. Τομέας Πύργος Bernd – Sector Bernd tower



A/A	ΔΙΑΔΡΟΜΗ	ΔΥΣΚΟΛΙΑ	ΑΝΑΠΤΥΓΜΑ	ΑΣΦΑΛΕΙΕΣ
1	ΚΕΥ SAUCE (ΚΙΣΣΟΣ)		20m	10
2	ΚΑΖΑΧΟΚ	6c+/7a	23m	13
3	ΝΟΤΙΟΣ ΦΥΛΑΚΑΣ ΠΕΚΛΑΡΙΟΥ	6b+	25m	12
4	ΤΟ ΠΛΑΤΑΝΑΚΙ ΜΟΥ	6c/6c+	24m	14
5	ΗΛΕΚΤΡΙΚΟΣ ΘΗΣΕΑΣ	6a+	21m	11
6	ΔΥΤΙΚΗ ΣΧΙΣΤΗ	6a	22m	11
7	SAPSALIS ΚΑΝΤΕ	5b	15+8m	8+2

## 10. Τομέας Τείχος Πεκληρίου – Sector Peklari Wall



A/A	ΔΙΑΔΡΟΜΗ	ΔΥΣΚΟΛΙΑ	ΑΝΑΠΤΥΓΜΑ	ΑΣΦΑΛΕΙΕΣ
1	ΒΟΡΕΙΟΣ ΦΥΛΑΚΑΣ ΠΕΚΛΑΡΙΟΥ	6a+	19m	9
2	ΠΛΑΚΑ ΤΩΝ ΕΚΠΑΙΔΕΥΣΩΝ	6c/6c+	22m	12
3	ΔΙΕΔΡΟ ΤΗΣ ΠΛΑΚΑΣ	6c	25m	14